

Oggetto:

DICHIARAZIONE DI NOTEVOLE INTERESSE PUBBLICO
 ai sensi degli artt. 136 co. 1 lett. c) e d), 138 co. 3 e 141 del Decreto Legislativo 22 gennaio 2004, n. 42 e s.m.i.

Comuni di Cellere, Farnese, Ischia di Castro, Latera, Piansano e Valentano
 "Ambito paesaggistico, geologico e geomorfologico dell'orlo della caldera di Latera e delle sue pendici interessate dai centri eruttivi periferici"

Titolo Elaborato	Data	N° Elaborato
PROPOSTA DI MODIFICA DEL PIANO TERRITORIALE PAESAGGISTICO REGIONALE STRALCIO TAVOLA A: Sistemi ed ambiti del paesaggio (scala originale 1: 25.000) scala della tavola 1: 20.000 [Tav. 2_Foglio 333_A - Tav. 7_Foglio 344_A]	Agosto 2023	11

I RELATORI

Arch. Yuri Strozzi

Dott.ssa Biancalisa Corradini

CON LA COLLABORAZIONE DI

Dott.ssa Gilda Benedettini

Dott. Giovanni Maria Di Buduo

Dott. Gianluca Forti

Arch. Valeria Gaspari

Dott.ssa Francesca Rizzo





Visto
IL SOPRINTENDENTE
 Arch. Margherita Eichberg












EICHBERG MARGHERITA
 Ministero della cultura
 08.08.2023 17:34:39
 GMT+01:00

LEGENDA

 PERIMETRO DELL'AREA DI NOTEVOLE INTERESSE PUBBLICO

Sistema del Paesaggio Naturale	
	Paesaggio Naturale
	Paesaggio Naturale di Continuità
	Paesaggio Naturale Agrario
	Coste marine, lacuali e corsi d'acqua

Sistema del Paesaggio Agrario	
	Paesaggio Agrario di Rilevante Valore
	Paesaggio Agrario di Valore
	Paesaggio Agrario di Continuità

Sistema del Paesaggio Insediativo	
	Paesaggio dei Centri e Nuclei Storici con relativa fascia di rispetto
	Parchi, Ville e Giardini Storici
	Paesaggio degli Insediamenti Urbani
	Paesaggio degli Insediamenti in Evoluzione
	Paesaggio dell'Insediamento Storico Diffuso
	Reti, Infrastrutture e Servizi

